




przebudowa budynku Żeglugi Gdańskiej projektowany prześwit i dojeżdżenie z poziomu chodnika C.6.1.



przebudowa budynków klubów żeglarskich projektowany prześwit i dojeżdżenie z poziomu chodnika C.9.2.




lokalizacja na placu u zbiegu ulic A.Mickiewicza i J.Kochanowskiego



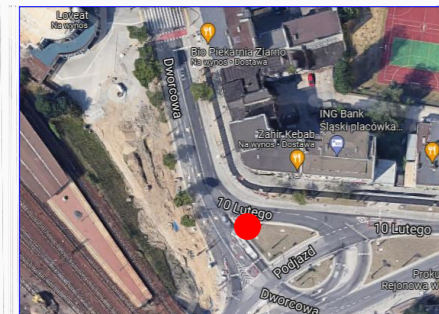
wizualizacja z ulicy J.Kochanowskiego




wizualizacja z ulicy A.Mickiewicza w kierunku północnym



wizualizacja z ulicy A.Mickiewicza w kierunku północnym



lokalizacja na placu u zbiegu ulic 10 Lutego i Dworcowej



wizualizacja z ulicy 10 Lutego w kierunku Dworcowej, nasypu i wzgórz



wizualizacja z Dworca Podmiejskiego w kierunku 10 Lutego



wizualizacja z ulicy Dworcowej na ulicę 10 Lutego w kierunku morza

