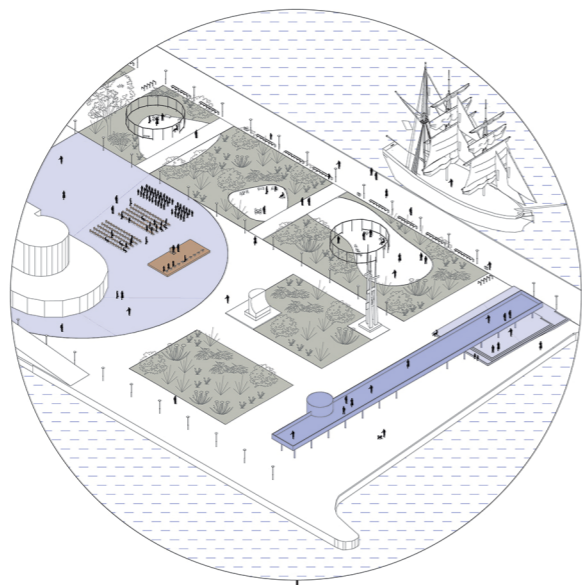
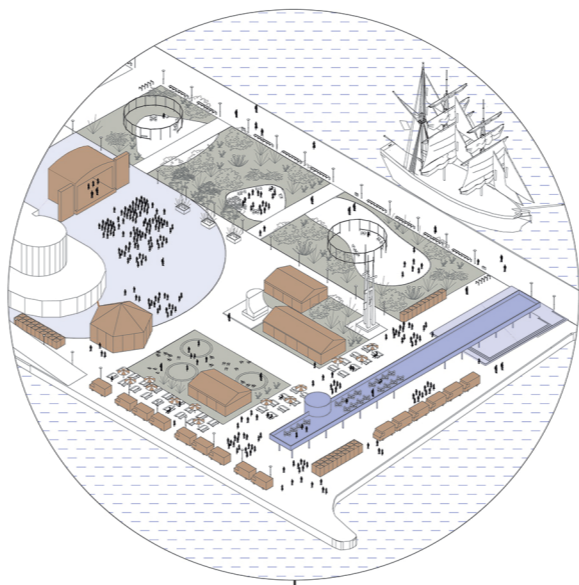


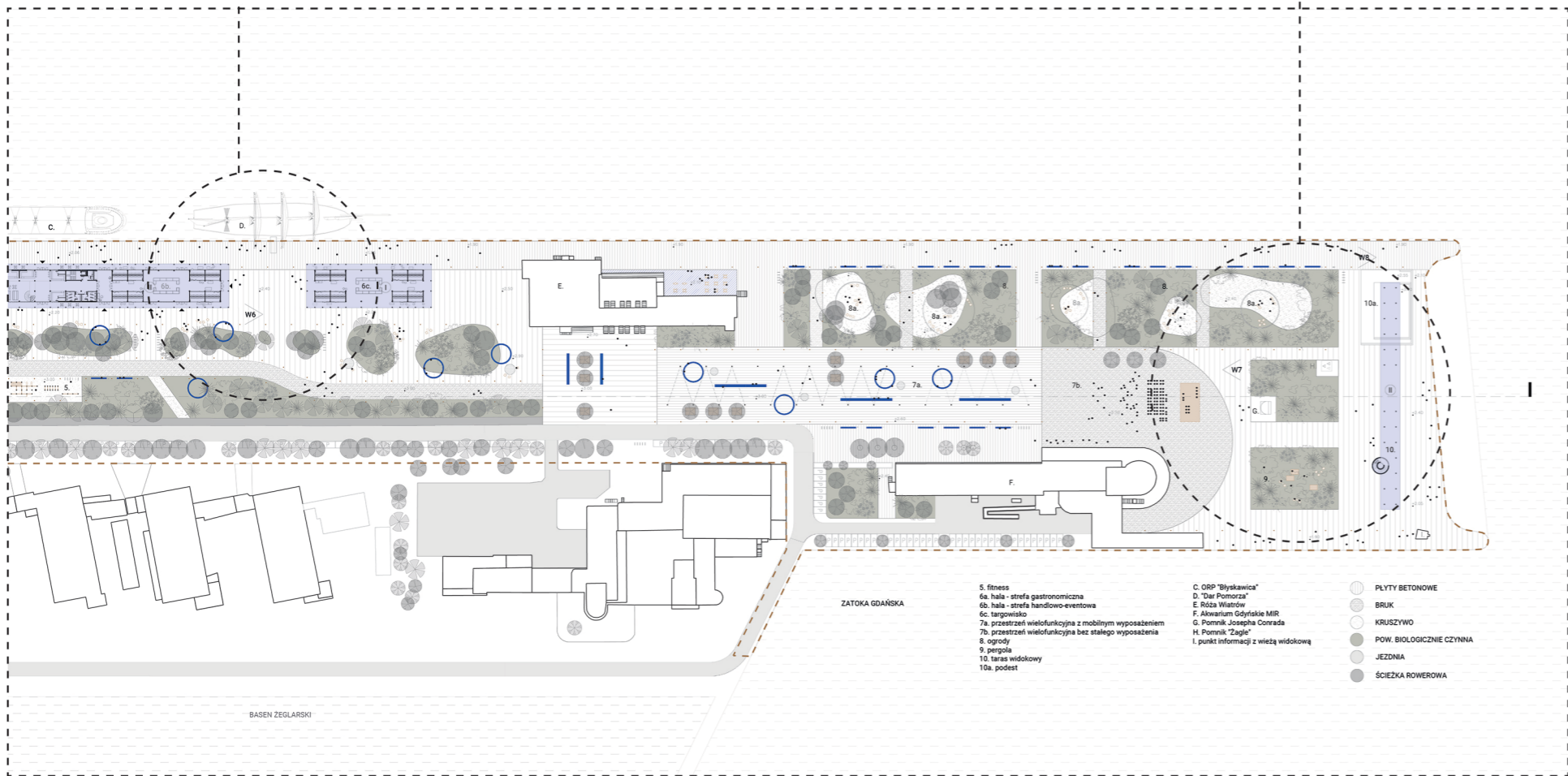
PLAC PRZY HALI impreza



MOLO POŁUDNIOWE uroczystość państwowa



MOLO POŁUDNIOWE festiwal

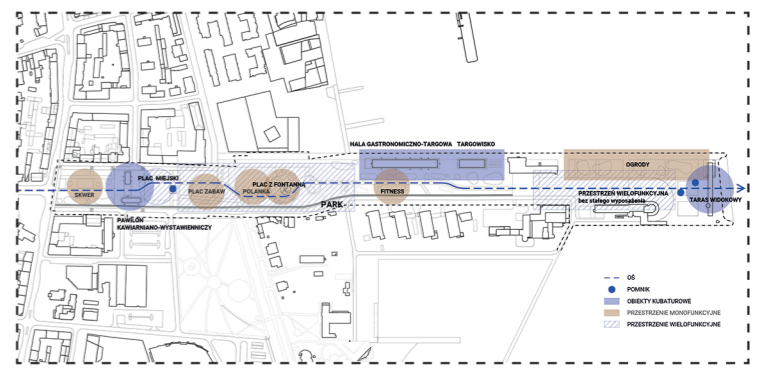
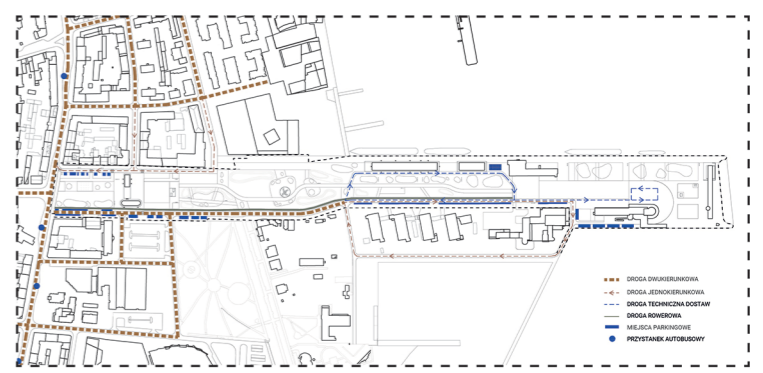


- ZATOKA GDAŃSKA
- 5. fitness
 - 6a. hala - strefa gastronomiczna
 - 6b. hala - strefa handlowo-ewentowa
 - 6c. targowisko
 - 7a. przestrzeń wielofunkcyjna z mobilnym wyposażeniem
 - 7b. przestrzeń wielofunkcyjna bez stałego wyposażenia
 - 8. ogrody
 - 9. pergola
 - 10. taras widokowy
 - 10a. podest
- C. ORP "Blykawica"
 - D. "Dar Pomorza"
 - E. Róża Wiatrów
 - F. Akwarium Gdyniście MIR
 - G. Pomnik Josepha Conrada
 - H. Pomnik "Zagłę"
 - I. punkt informacji z wieżą widokową
- PŁYTY BETONOWE
 - BRUK
 - KRUSZYWO
 - POW. BIOLOGICZNE CZYNIA
 - JEZDNI
 - ŚCIEŻKA ROWEROWA

plan podstawowy całości, skala 1:1 000
 N
 przekrój podłużny całości, skala 1:1 000

Punktem wyjścia do stworzenia koncepcji urbanistyczno-architektonicznej były decyzje dotyczące rozwiązań komunikacyjnych, które wpłynęły na znaczne powiększenie dostępnej dla pieszych przestrzeni publicznej oraz zmianę jej funkcjonalności i charakteru. Zamknięcie skrzyżowania ulicy Świętojańskiej ze Skwerem Kościuszki oraz zmiana organizacji ruchu z pięciokomunikacyjnej na dwukierunkowy dojazd po południowej stronie placu dały szansę na niemal niezakłócony ruch pieszy na całej długości założenia. Prymat ruchu pieszo-rowerowego nad samochodowym wynika z rekreacyjnego, nie tranzytowego charakteru projektowanej przestrzeni, przy zachowaniu niezbędnego dojazdu dla studentów i wykładowców Uniwersytetu Morskiego, pracowników Akwarium Gdynińskiego, lokali handlowych i gastronomicznych oraz wszelkich dostaw.

Projektowane założenie urbanistyczne to sekwencja przestrzeni o różnych funkcjach, które oscylują wokół centralnej osi widokowej otwierającej się na morze. Skala założenia oraz jego linearność wymagały działań, które urozmaiciłyby jego repetytywność, stąd decyzja o fragmentarycznych zakrzywieniach osi, które powiększają przestrzeń przy bardziej atrakcyjnych funkcjonalnie przestrzeniach. W projekcie znalazły się trzy zespoły obiektów kubaturowych oraz przestrzenie mono- i wielofunkcyjne, a całość można podzielić na cztery strefy. Pierwsza strefa to skwer, pawilony oraz plac miejski, o najbardziej uporządkowanym, miejskim charakterze. Następnie przechodzi w park, który jest kontynuacją istniejącego Parku Rady Europy. Trzecia część założenia to okolice hal gastronomiczno-targowych, które są próbą uporządkowania dotychczas rozproszonej funkcji handlowej. Ostatnia strefa to Molo Południowe, które zyskało nieco więcej zieleni i stanowi spór otwartą przestrzeń gotową na organizację imprez masowych.



W6.