MOLO POŁUDNIOWE

Pirs Przyszłości - plac linearny

Molo Południowe i Skwer Kościuszki to z perspektywy historii jedne z najważniejszych punktów na mapie północnej Polski. Zbieg okoliczności sprawił, że stały się siatnul centralnymi elementami w historii odradzającej się Polski.

Niepodległa Polska w 1918 roku nie miała dostępu do Bałtyku przez port morski. W związku z tym Sejm RP przyjął ustawę *w sprawie budowy „portu morskiego przy Gdyni w Pomorzu"* od podstaw. Pod ten cel przeznaczono skrawek wybrzeża, który Polska uzyskała na mocy Traktatu Wersalskiego. Port rozrastał się szybciej, niż zakładano i jego infrastruktura zaczęła zajmować część terenów pierwotnie przeznaczonych pod zabudowę miejską. Wymuszało to ciągłe zmiany planów zabudowy portu i miasta i doprowadziło do unikatowej sytuacji, w której ścisłe centrum miasta jest w bezpośrednim sąsiedztwie basenów portowych i wychodzących w morze pirsów. Z czasem główną funkcję reprezentacyjną miasta przejęła ul. ulic 10 Lutego, Skwer Kościuszki i Mola Południowego.

Dedykowana przestrzeń spacerowa wcielała w życie modernistyczne (tzw. pierwszy polski modernizm) założenia — geometria, prostota form i funkcjonalność. Skala i monumentalność przestrzeni były symbolem aspiracji II Rzeczpospolitej — chęci zaznaczenia swojej pozycji na geopolitycznej mapie Europy, a sama przestrzeń zyskała popularność wśród mieszkańców oraz turystów i stała się destynacją wielu spaceców. Taka jest funkcji tej przestrzeni do dzisiaj. Dzisiaj, skwer i molo tą także tłem wielu zgromadzeń publicznych, cyklicznych imprez oraz masowych wydarzeń sportowych.

Nasz projekt eksponuje obecne walory przestrzenne oraz atrakcje skwera i mola, oraz wzbogaca je o system „naczyń połączonych", tzw. plac linearny. To sekwencja przestrzeni, która rozpina się na długości 1120 m. Jest ona podzielona na 4 strefy — każda z nich o różnym charakterze.

Strefa A — od ul. Świętojańskiej do począ ku Mola Południowego,
Strefa B — przy istniejącej fontannie do ORP Błyskawicy,
Strefa C — zaczynająca się przy ORP Błyskawicy,
a kończąca przy Uniwersytecie Morskim,
Strefa D — to strefa obejmująca Akwarium Gdyńskie i Nabrzeże Wejściowe.

Strefy te połączone są promenadą, która ciągnie się wzdłuż historycznej osi ulicy 10 lutego, Skweru Kościuszki i Mola Południowego. Szlak ten skupia różne aktywności — skwery, place zabaw, obiekty sportowe oraz małe miejskie otoczone bujną zielenią. Projekt zachowuje ot, ale przełamuje modernistyczną geometrię linii prostych. Zakłada odwrócenie proporcji przestrzeni — daje priorytet pieszym i podkreśla zieleń. Celem projektu jest stworzenie spójnej przestrzeni bogatej w funkcje, które oferować będą więcej niż samą możliwość spacerowania. Plac linearny będzie destynacją, która angażuje sztrzawnika, pobudza zmysły i oferuje różnorodne doświadczenia.

Główne założenia koncepcyjne:

1. Plac linearny — projekt oparty na kręgosłupie historycznej osi podłużnej przez nową promenadę, która wiąże ze sobą wyróżnione strefy aktywności. Każda o różnej skali i funkcji;
2. Nowa strategia mobilności — priorytet dla ruchu niezmotoryzowanego, dogodna komunikacja zbiorowa, uspokojenie ruchu samochodowego, reorganizacja miejsc postojowych;
3. Przeciwdziałanie zmianom klimatycznym - nowe nasadzenia, zieleń, powierzchnie biologicznie czynne i przepuszczalne, poprawiające komfort termiczny przestrzenie publiczne, place zabaw i inne obiekty zaprojektowane tak, żeby odsłaniał a ekologii i klimacie (z naciskiem na kwestie związane z morzami i oceanami).

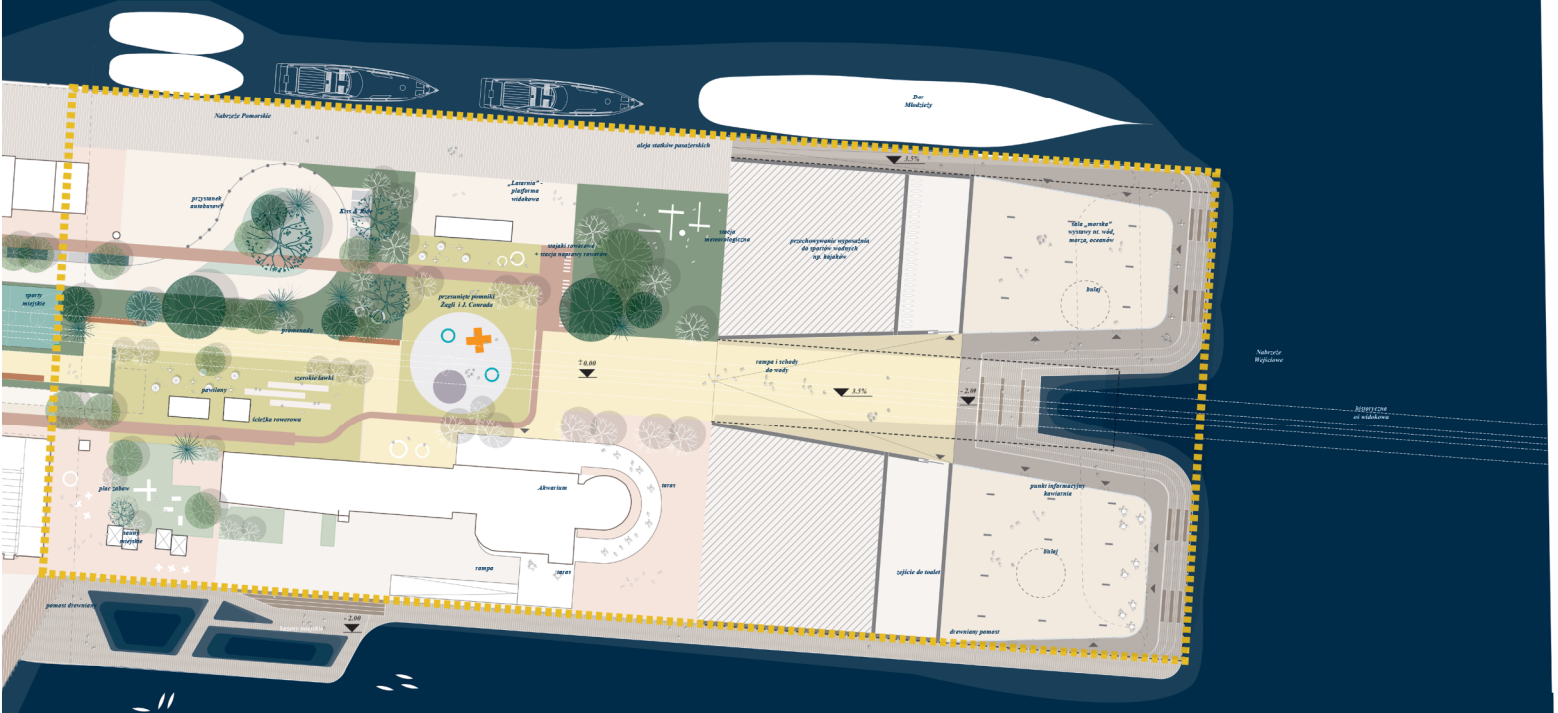

PLAN OBEJMUJĄCY ZAKOŃCZENIE MOLA POŁUDNIOWEGO (REJON NABRZEŻA WEJŚCIOWEGO) 1 : 500

STREFA B / STREFA SENSORYCZNA – FONTANNA

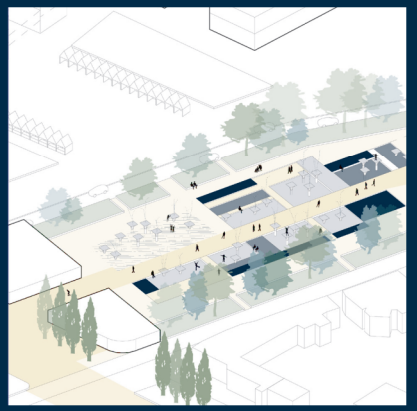

STREFA C / STREFA SPORTÓW MIEJSKICH



STREFA C / STREFA MORSKA I BASENY NA ŚWIEŻYM POWIETRZU