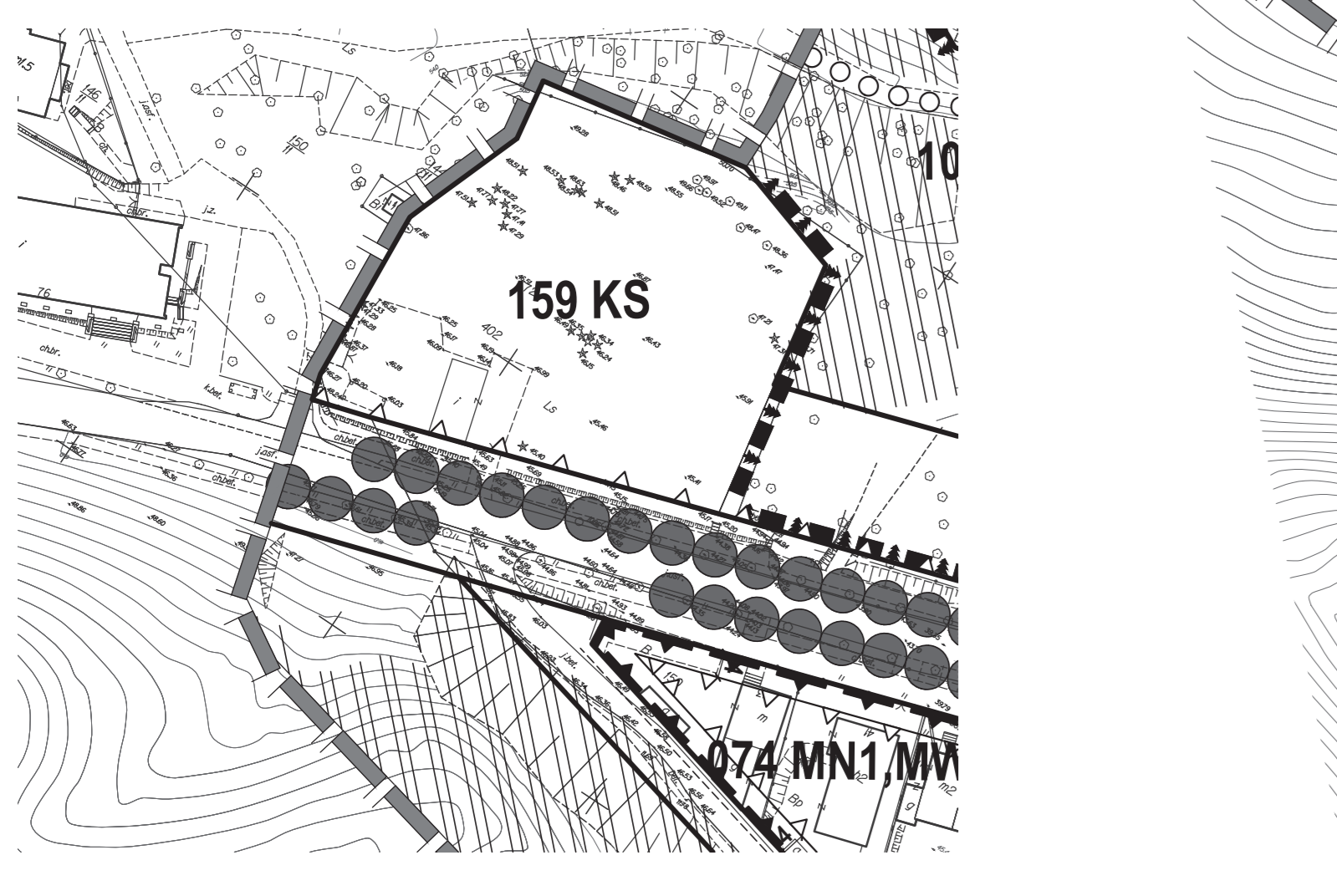
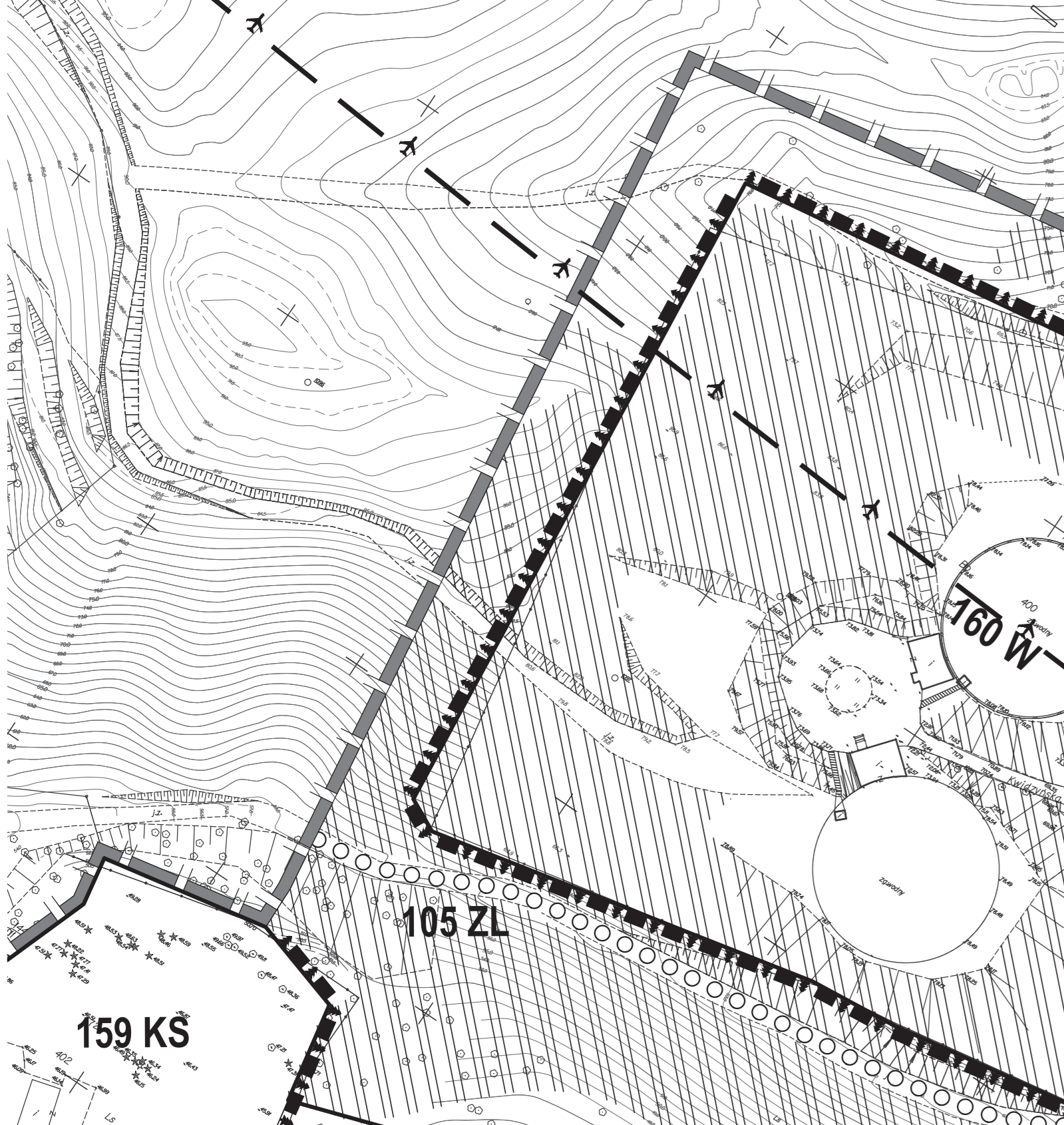
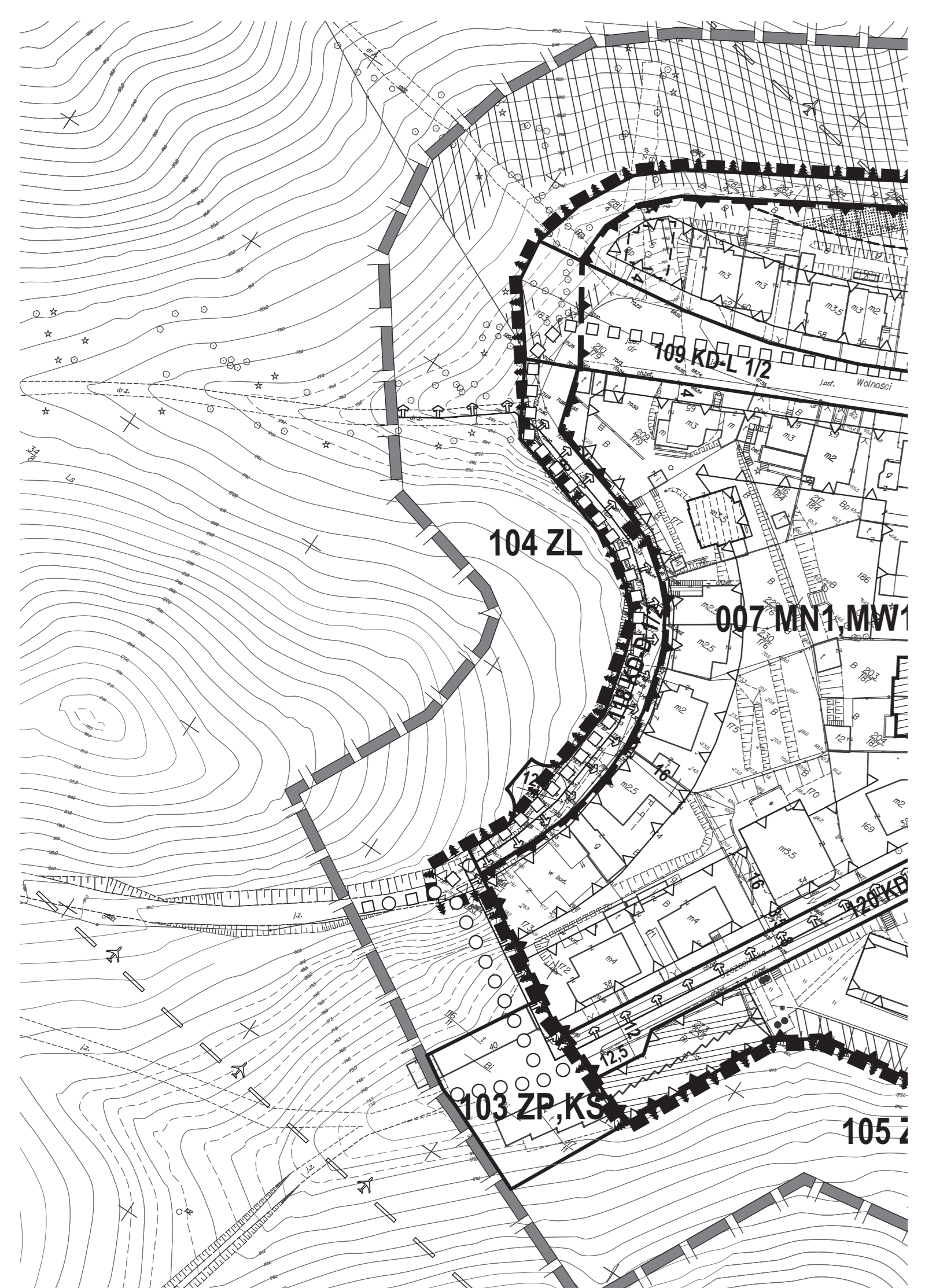

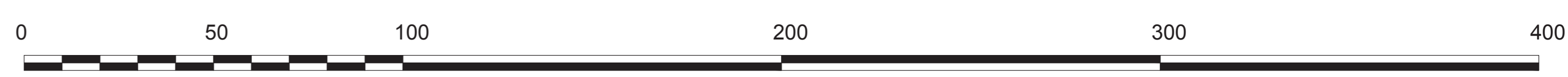
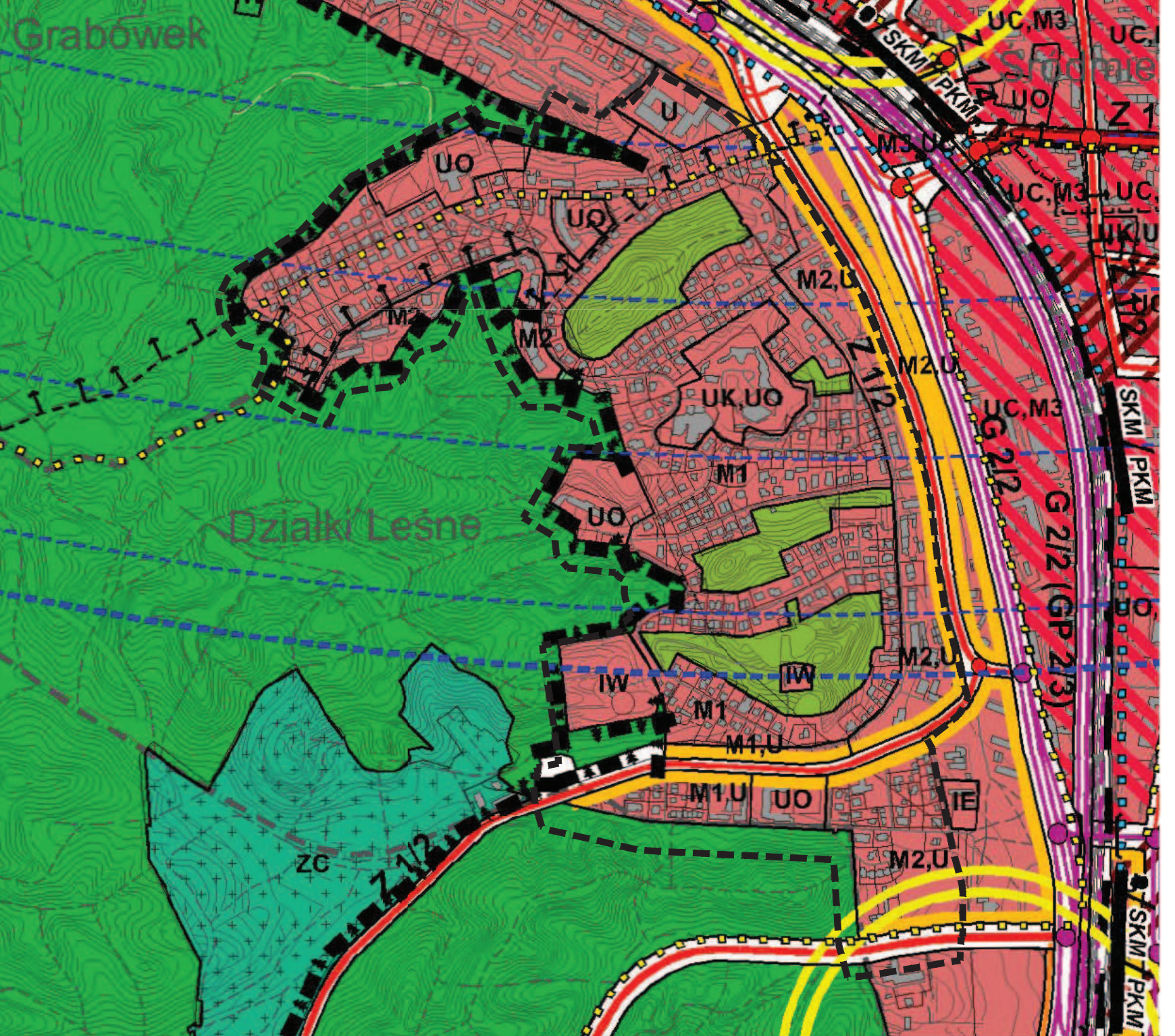


# MIEJSCOWY PLAN ZAGOSPODAROWANIA PRZESTRZENNEGO CZĘŚCI DZIELNICY DZIAŁKI LEŚNE W GDYNI, REJON ULIC WARSZAWSKIEJ, WOLNOŚCI I WITOMIŃSKIEJ

RYSunEK PLANU, skala 1 : 1000



WYKRES ZE STUDIUM UWARUNKOWAŃ I KIERUNKÓW ZAGOSPODAROWANIA PRZESTRZENNEGO GDYNI  
UCHWAŁONEGO UCHWAŁĄ NR XVII/400/08 RADY MIASTA GDYNI Z DNIA 27 LUTEGO 2008 R.  
ZMIENIONEGO UCHWAŁĄ NR XXXVII/798/14 RADY MIASTA GDYNI Z DNIA 15 STYCZNIA 2014 R.



WYKAZ KRAJÓWYCH ZABUDOWY I ZAGOSPODAROWANIA TERENÓW	001	002	003	004
MW3	UN.U	UN.U	UN.U	MN2.MW1
0,63 ha	1,65 ha	0,12 ha	0,74 ha	0,74 ha
20 m	15 m	15 m	15 m	15 m
patrz k.l.	patrz k.l.	patrz k.l.	patrz k.l.	patrz k.l.

WYKAZ KRAJÓWYCH ZABUDOWY I ZAGOSPODAROWANIA TERENÓW	005	006	007	008
MN2.MW1	MN2.MW1	MN1.MW1	MN1.MW1	MN1.MW1
0,31 ha	0,27 ha	1,05 ha	1,69 ha	1,69 ha
13 m	13 m	13 m	13 m	13 m
patrz k.l.	patrz k.l.	patrz k.l.	patrz k.l.	patrz k.l.

WYKAZ KRAJÓWYCH ZABUDOWY I ZAGOSPODAROWANIA TERENÓW	009	010	011	012
MN2.MW1	UO	MN1.MW1	MN1.MW1	MN1.MW1.U
0,68 ha	1,83 ha	0,39 ha	1,05 ha	1,05 ha
13 m	18 m	13 m	13 m	25%
patrz k.l.	patrz k.l.	patrz k.l.	patrz k.l.	patrz k.l.

WYKAZ KRAJÓWYCH ZABUDOWY I ZAGOSPODAROWANIA TERENÓW	013	014	015	016
MN1.MW1.U	MN1.MW1	UO	MW3	MW3
0,50 ha	1,01 ha	0,19 ha	1,26 ha	1,26 ha
15 m	11 m	11 m	18 m	18 m
patrz k.l.	patrz k.l.	patrz k.l.	patrz k.l.	patrz k.l.

WYKAZ KRAJÓWYCH ZABUDOWY I ZAGOSPODAROWANIA TERENÓW	017	018	019	020
MW3	MN2.U	MN1	MN1	MN1
0,47 ha	0,47 ha	0,51 ha	0,51 ha	0,51 ha
18 m	12 m	13 m	13 m	13 m
patrz k.l.	patrz k.l.	patrz k.l.	patrz k.l.	patrz k.l.

WYKAZ KRAJÓWYCH ZABUDOWY I ZAGOSPODAROWANIA TERENÓW	021	022	023	024
MN1.MW1	MN1.MW1	MN1.MW1	MN1.MW1	MN1.MW1
0,50 ha	0,39 ha	0,47 ha	0,52 ha	0,52 ha
13 m	13 m	13 m	13 m	13 m
patrz k.l.	patrz k.l.	patrz k.l.	patrz k.l.	patrz k.l.

WYKAZ KRAJÓWYCH ZABUDOWY I ZAGOSPODAROWANIA TERENÓW	025	026	027	028
MN2.MW1	MN1.MW1	MN1.MW1	MN1.MW1	MN1.MW1
0,65 ha	0,36 ha	0,51 ha	0,20 ha	0,20 ha
13 m	13 m	13 m	13 m	13 m
patrz k.l.	patrz k.l.	patrz k.l.	patrz k.l.	patrz k.l.

WYKAZ KRAJÓWYCH ZABUDOWY I ZAGOSPODAROWANIA TERENÓW	029	030	031	032
MN1.MW1	MN1.MW1	MN1.MW1	MN1.MW1	MN1.MW1
0,58 ha	0,55 ha	0,48 ha	0,48 ha	0,48 ha
13 m	13 m	13 m	13 m	13 m
patrz k.l.	patrz k.l.	patrz k.l.	patrz k.l.	patrz k.l.

WYKAZ KRAJÓWYCH ZABUDOWY I ZAGOSPODAROWANIA TERENÓW	033	034	035	036
MN1.MW1	MN1.MW1	MN1.MW1	MN1.MW1	MN1.MW1
0,35 ha	0,13 ha	0,13 ha	0,13 ha	0,13 ha
11 m	13 m	13 m	13 m	13 m
patrz k.l.	patrz k.l.	patrz k.l.	patrz k.l.	patrz k.l.

WYKAZ KRAJÓWYCH ZABUDOWY I ZAGOSPODAROWANIA TERENÓW	037	038	039	040
MW3	MW3	MW3	MW3	MW3
0,29 ha	0,37 ha	0,53 ha	0,53 ha	0,53 ha
20%	20%	20%	20%	20%
patrz k.l.	patrz k.l.	patrz k.l.	patrz k.l.	patrz k.l.

WYKAZ KRAJÓWYCH ZABUDOWY I ZAGOSPODAROWANIA TERENÓW	041	042	043	044
MN1.MW1	MN1.MW1	MN1.MW1	MN1.MW1	MN1.MW1
0,52 ha	0,16 ha	0,94 ha	0,37 ha	0,37 ha
13 m	13 m	18 m	18 m	18 m
patrz k.l.	patrz k.l.	patrz k.l.	patrz k.l.	patrz k.l.

WYKAZ KRAJÓWYCH ZABUDOWY I ZAGOSPODAROWANIA TERENÓW	045	046	047	048
MN1.MW1	MN1.MW1	MN1.MW1	MN1.MW1	MN1.MW1
0,50 ha	0,50 ha	0,50 ha	0,50 ha	0,50 ha
13 m	13 m	13 m	13 m	13 m
patrz k.l.	patrz k.l.	patrz k.l.	patrz k.l.	patrz k.l.