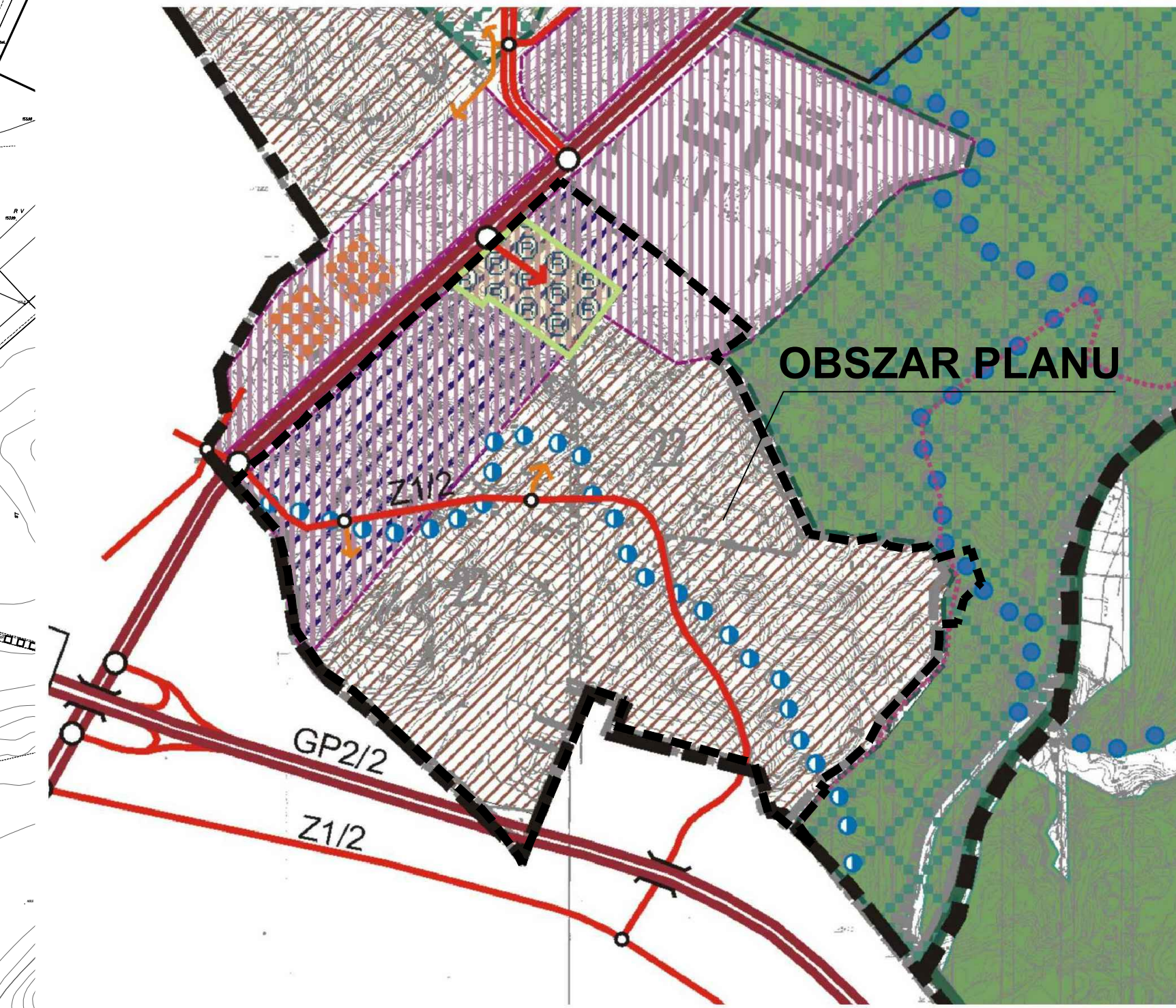
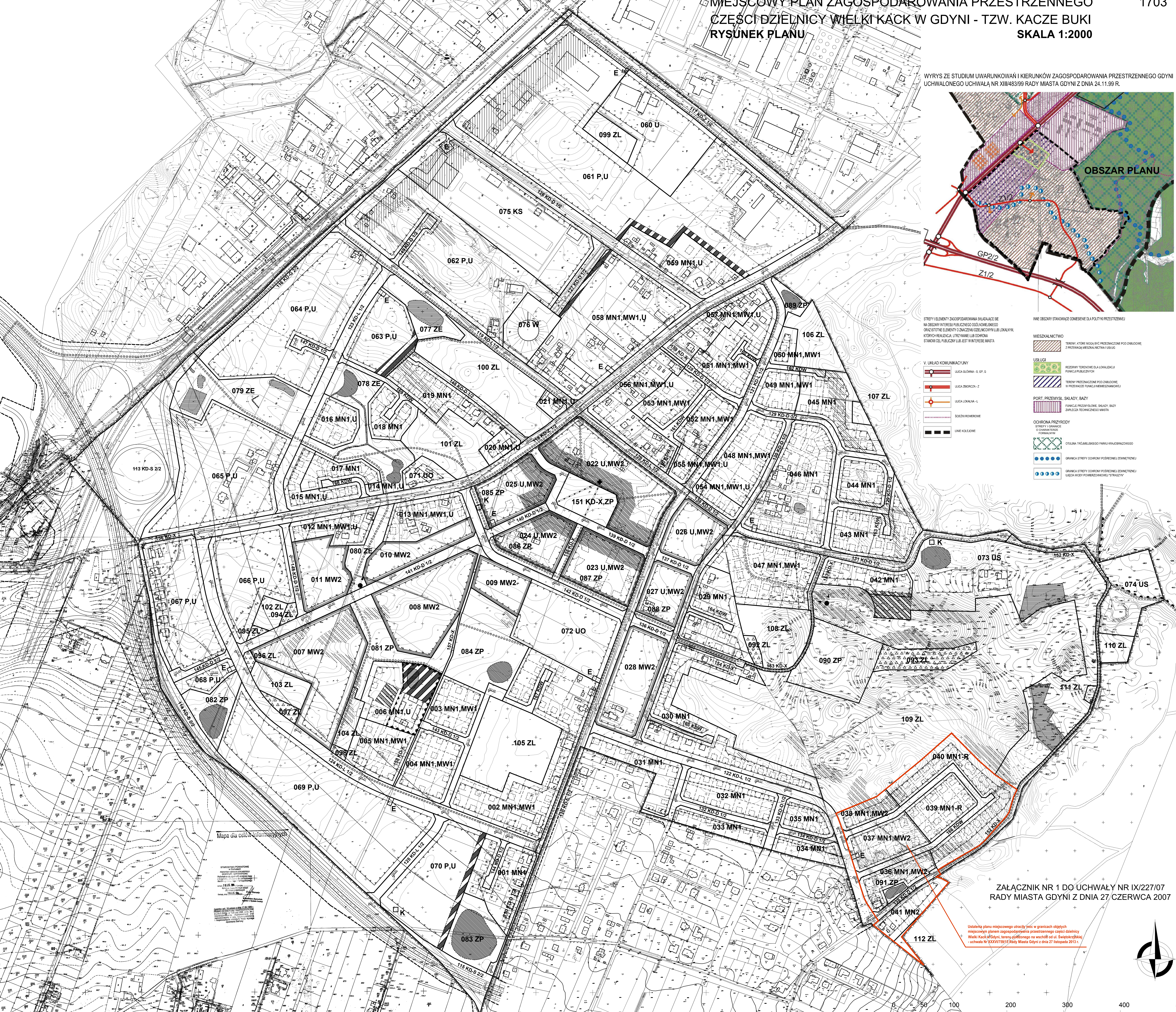


WYRSZE Z STUDIUM UWARUNKOŃ I KIERUNKÓW ZAGOSPODAROWANIA PRZESTRZENNEGO GDYNI UCHWAŁONEGO UCHWAŁĄ NR XIII483/99 RADY MIASTA GDYNI Z DNIA 24.11.99 R.



- STREFY I ELEMENTY ZAGOSPODAROWANIA SKŁADAJĄCE SIĘ NA OBSZAR INTERESU PUBLICZNEGO OODNOWEJ, JAKOŻE ORIENTACJONIE I DOKONANIE W OCENIE WYKONANIE I UKŁADANIE, W KOTRYCH REALIZACJA, UTRZYMANIE LUB OCHRONA STANOWI CEL PUBLICZNY LUB JEST W INTERESIE MIASTA
- V. UKŁAD KOMUNIKACYJNY
 - LUKA GŁÓWNA - S, GP, G
 - LUKA BOKOWA - Z
 - LUKA LOKALNA - L
 - USZKI ROWEROWE
 - LINIE KOLEJOWE
- LINE OBSZARU STANOWISKA ODSEBNE DLA POLITYKI PRZESTRZENNEJ
- MIESZCALNICTWO
 - TERENY, KOTRYE MOGĄ BYĆ PRZEZNACZONE POD ZABUDOWĘ Z PRZEKĄ MIESZKALNIA I USŁUG
 - HESZYN TERENOWE DLA LOKALIZACJI FUNKCJI PUBLICZNYCH
 - TERENY PRZEZNACZONE POD ZABUDOWĘ W PRZEWIDZIE FUNKCJI MIESZKALNOY
- USŁUGI
 - PORT, PRZEJWYŁ, SKŁADY, BAZY
 - FUNKCJE PRZEMYSŁOWE, SKŁADY, BAZY ZAPLECECZA TECHNICZNEGO MIASTA
- OCHRONA PRZYRODY
 - STREFY I GRANICE OCHRONY KRAJOBRAZOWEJ FORMALNY
 - ODLUNA TRÓJMIĘSKIEGO PARKU KRAJOBRAZOWEGO
 - GRANICA STREFY OCHRONY POROBNIEJ ZWYKOTNEJ
 - GRANICA STREFY OCHRONY POROBNIEJ ZWYKOTNEJ UŁGA WODY WYKONAWCZOJ STRAŻY


- UZSTALENIA PLANU**
- GRANICA OBSZARU OBJĘTEGO PLANEM MIEJSCOWYM
 LINE ROZGRANICZAJĄCE TERENY O RÓŻNYM PRZEZNACZENIU LUB RÓŻNYCH ZASADACH ZAGOSPODAROWANIA
 OZNACZENIE IDENTYFIKACYJNE OKREŚLAJĄCE PRZEZNACZENIE TERENÓW W LINIACH ROZGRANICZAJĄCYCH
 SYMBOL CYFROWY - NUMER TERENU
 SYMBOL LITEROWO - CYFROWY - PRZEZNACZENIE TERENU
- 01 MN3**
TERENY ZABUDOWY MIESZKALNOY
 MN1-R ZABUDOWA JEDNOKRODZINNA WOLNO STOJĄCA, STREFA REZERWACJONA
 MN1 ZABUDOWA JEDNOKRODZINNA WOLNO STOJĄCA
 MN2 ZABUDOWA JEDNOKRODZINNA WOLNO STOJĄCA LUB BUDNACZA
 MW1 ZABUDOWA WIELOKRODZINNA - BUDYNKI ZAWIERAJĄCE DO 4 MIESZKAN
 MW2 ZABUDOWA WIELOKRODZINNA
TERENY ZABUDOWY USŁUGOWEJ
 U ZABUDOWA USŁUGOWA
 UO USŁUGI OŚWIATY I WYCHOWAWCZA
 US USŁUGI SPORTU I REKREACJA
 STREFY LOKALIZACJI USŁUG W PIERZEDZIU ULIC
TERENY ZABUDOWY TECHNICZNO-PRODUKCYJNEJ
 P TERENY OBJĘTYCH PRODUKCYJNYCH, SKŁADÓW I MAGAZYNÓW
TERENY ZELENI I WODY
 ZL LASY
 ZL1, ZL2, ZL3, ZL4 DOLESIENIA
 ZP ZIELEN URZĄDZONA
 ZE ZIELEN EKOLOGICZNO - KRAJOBRAZOWA
TERENY KOMUNIKACJI
 KD-S 2/2 DRÓGI I ULICE EKSPRESOWE
 KD-G 2/2 DRÓGI I ULICE GŁÓWNE
 KD-Z 1/2 DRÓGI I ULICE ZBIORCZE
 KD-L 1/2 DRÓGI I ULICE LOKALNE
 KD-D 1/2 DRÓGI I ULICE DOZAGADOWE
 KD-X WYDZIELONE PUBLICZNE PLACCE, CAGI PIESZE, PIESZO-JEZDNE I ROWEROWE
 KD-W DRÓGI WEWNĘTRZNE
 KD-W-X WYDZIELONE CAGI PIESZE WEWNĘTRZNE
 KS TERENY URZĄDZEŃ TRANSPORTU SAMOCHODOWEGO
TERENY INFRASTRUKTURY TECHNICZNEJ
 W TERENY UŁC WODY I URZĄDZEŃ ZAOPATWIENIA W WODĘ
 K TERENY URZĄDZEŃ ODPROWADZANIA I OCZYSZCZANIA ŚCIEKÓW
 E TERENY URZĄDZEŃ ELEKTROENERGETYCZNYCH
WYRÓŻNIONE ZASADY ZABUDOWY I ZAGOSPODAROWANIA TERENU
 OBROWIĄTAJĄCE LINIE ZABUDOWY
 NIEPRZERWALNE LINIE ZABUDOWY
 OBSZARY DOPUSZCZALNEJ WYSOKOŚCI ZABUDOWY DO 21,0 M
 GRANICE BŁOKÓW ZABUDOWY
 GŁÓWNE CAGI PIESZE POZA ULICAMI I WYDZIELONYMI CAGAMI KOMUNIKACYJNYMI
 SZCZKI ROWEROWE
 GRANICE STREF OCHRONY KONSERWATORSKIEJ
 GRANICE STREF OCHRONY ARCHEOLOGICZNEJ
 TERENY POTENCJALNIE NARAŻONE NA OSUWANIE SIĘ MAS ZEMNYCH
 TERENY WYŁĄCZONE Z ZABUDOWY - DO ZAGOSPODAROWANIA W FORMIE ZELENI EKOLOGICZNEJ LUB REKREACYJNEJ
 ZWARTY SKUPISKA DRZEWEJ OBIĘTE OCHRONĄ ZACHOWAWCZĄ
 CIEKI, OCPKA WODNE I POMKŁOŚCI DO ZACHOWANIA
 LOKALIZACJE ZBIORNIKÓW RETENCYJNYCH
- INFORMACJE I ZALECENIA**
 ORIENTACYJNE ODPYNO POZOMU HALASU OD TRASY KASZUBSKIEJ
 GRANICE ODDELEK PRZEZNACZONE DO LUKWACJI
 GRANICA ODLUNY TRÓJMIĘSKIEGO PARKU KRAJOBRAZOWEGO
 GRANICA ZEWNĘTRZNEGO TERENU OCHRONY POROBNIEJ UŁGA WODY WIELKI KĄC
 LINE PODZIAŁU WENETRZNEGO - GRANICE ODDELEK NA TERENACH PRZEZNACZONYCH DLA ZABUDOWY MIESZKALNOY
 PROPONOWANA LOKALIZACJA ZABUDOWY MIESZKALNOY
 ORIENTACYJNY UKŁAD JEZDNI
 PUNKTY WIDOKOWE
 OŚIE WIDOKOWE
 DOMINANTA KOMPOZYCYJNA
 GRANICE OBSZARÓW POSTULOWANYCH DO OBLĘCIA KONKURSEM ARCHITEKTONICZNYM
 URZĄDZONYCH WYKONAWCZYM PRZEZ BIENIĘSTWÓW W POROBNIEJ Z OMIAMI I ORGANIZACJAMI ZAWODOWYM URBANISTÓW I ARCHITEKTÓW
 ORIENTACYJNE RZĘDNE NWELEY PROJEKTOWANYCH DRÓG



Mapa dla celów informacyjnych

ZALĄCZNIK NR 1 DO UCHWAŁY NR IX/227/07 RADY MIASTA GDYNI Z DNIA 27 CZERWCA 2007

Ustalenie planu miejscowego utracił moc w granicach objętych miejscowym planem zagospodarowania przestrzennego części dzielnicy Wielki Kąc w Gdyni, na wstępie od ul. Świętokrzyskiej, uchwałą Nr IX/207/09 Rady Miasta Gdyni z dnia 27 kwietnia 2013 r.



URZĄD MIASTA GDYNI BIURO PLANOWANIA PRZESTRZENNEGO Alba Planowa 81-382 Gdynia 2 SĄDOWA 87A 00A T. 58 719		1703
MIEJSCOWY PLAN ZAGOSPODAROWANIA PRZESTRZENNEGO CZĘŚCI DZIELNICY WIELKI KĄC W GDYNI - TZW. KACZE BUKI		
NAZWA TYTUŁU	RYSUNEK PLANU	
SIŁOWNY PROJEKTANT	MGR INŻ. ARCH. JAKUB KOSCIUSZKO ul. Wesoła 11 81-382 Gdynia	
OPRACOWANIE	MGR INŻ. ARCH. TOMASZ SZYMA ul. Wesoła 11 81-382 Gdynia MGR INŻ. ARCH. ANNA LUTKO	
REDUKCJA WYKRES	MGR INŻ. ELŻBIETA PIETA ul. Wesoła 11 81-382 Gdynia	
WYKONANIE TERENU	NAZ. ZWIĘZIENIACH ul. Wesoła 11 81-382 Gdynia	
UKŁAD KOMUNIKACYJNY	MGR INŻ. JANA KOBELEWSKI	
STRONKOWO PRZEZNACZENIE	MGR INŻ. PAWEŁ BĄG ul. Wesoła 11 81-382 Gdynia	
KAZELNIK WYKRES	MGR INŻ. ARCH. WŁADYSŁAW KOSCIUSZKO ul. Wesoła 11 81-382 Gdynia	
DATA	CZERWIEC 2007	1:2000